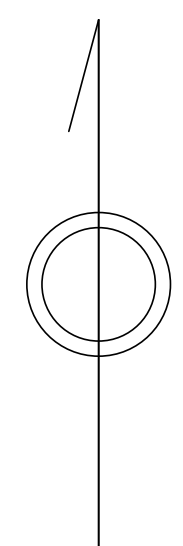


あきる野市公共下水道台帳図

Grid coordinate table with values 2431-1, 2431-2, 2432-1, 2431-3, 2431-4, 2432-2, 2431-5, 2531-1, 2531-2, 2532-1.



2431-4

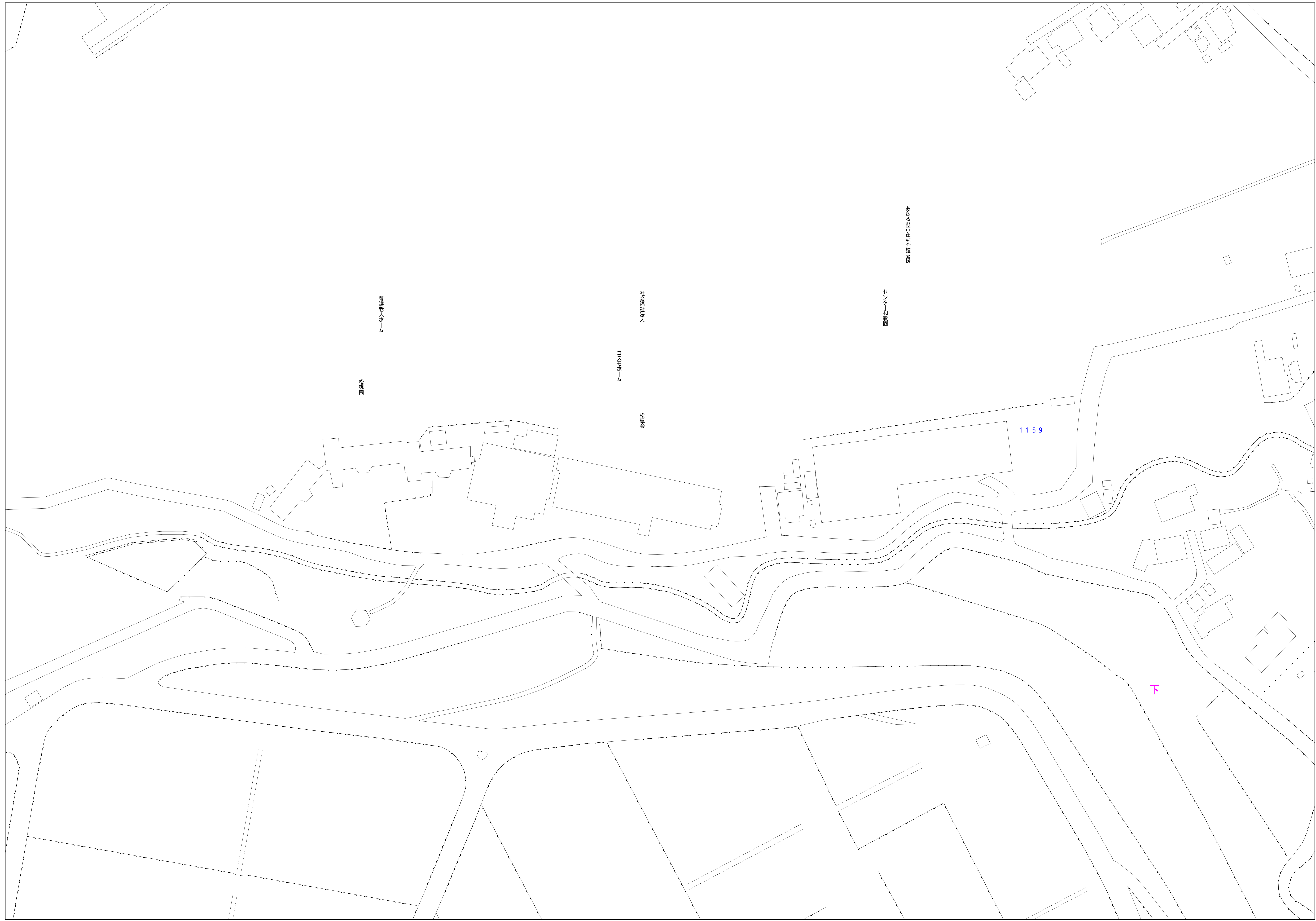


Table of manholes (マンホール) with symbols and names such as '標準 1号マンホール (内径90cm)', 'マンホール (人)', 'マンホール (車輪通過)', etc.

Table of change points (変化点又は結合点) with symbols and names such as 'ダミー人孔', '取水点', '変換井', etc.

Table of pipes (管) with line styles and names such as '合流管', '汚水管', '雨水管', '合流管 (市町村)', etc.

Table of valves and access points (検及び取付管) with symbols and names such as '矩形汚水管', '円形汚水管', etc.

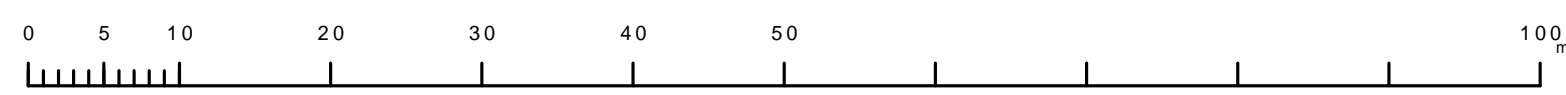
Table of pipe cross-sections (管断面) with symbols and names such as '円形', '矩形', '複合形', etc.

Table of administrative boundaries (行政境界) and other information (その他) with symbols and names such as '都庁境界', '町区境', etc.

図面出力年月日 令和5年8月

2431-4

縮尺 1/500



この図は、東京都水道局の委託を受けて、東京建設院 2.500分の1縮尺図を利用して作成したものであり、(東京都)4都市圏改正第3号 関係特等特許する。